







LEGENDA

-  hranica riešeného územia zóny
-  rozhranie urbanistických sektorov podľa ÚPN BA
-  označenie urbanistických sektorov podľa ÚPN BA
-  varovná siréna
-  rozmiestnenie úkrytov JÚBS v 1. podzemnom podlaží objektu (v hromadnej garáži/ suteréne)
-  dochádzková vzdialenosť 500m k úkrytom JÚBS

ÚZEMNÝ PLÁN ZÓNY JAROVCE SEVER
čistopis

obstarávateľ: Mestská časť Bratislava–Jarovce
 spracovateľ: JELA s.r.o., Briarska 25, 811 04 Bratislava
 autori: Ing. arch. Jela Plencnerová
 Ing. arch. Laura Jakabčinová
 január 2023

mierka 1:4000

Doložka civilnej ochrany

SCHVAĽOVACIA DOLOŽKA
ÚZEMNÝ PLÁN ZÓNY JAROVCE - SEVER
 SCHVAĽOVACÍ ORGÁN
 **MIZ MESTSKEJ ČASTI BRATISLAVA-JAROVCE**

ČÍSLO UZNESENIA **9/2022**
 DÁTUM SCHVÁLENIA **12. decembra 2022**

JUDr. Mgr. Jozef Uhler STAROSTA MESTSKEJ ČASTI
 MENO A PODPIS OPRÁVNENEJ OSOBY, PEČIATKA